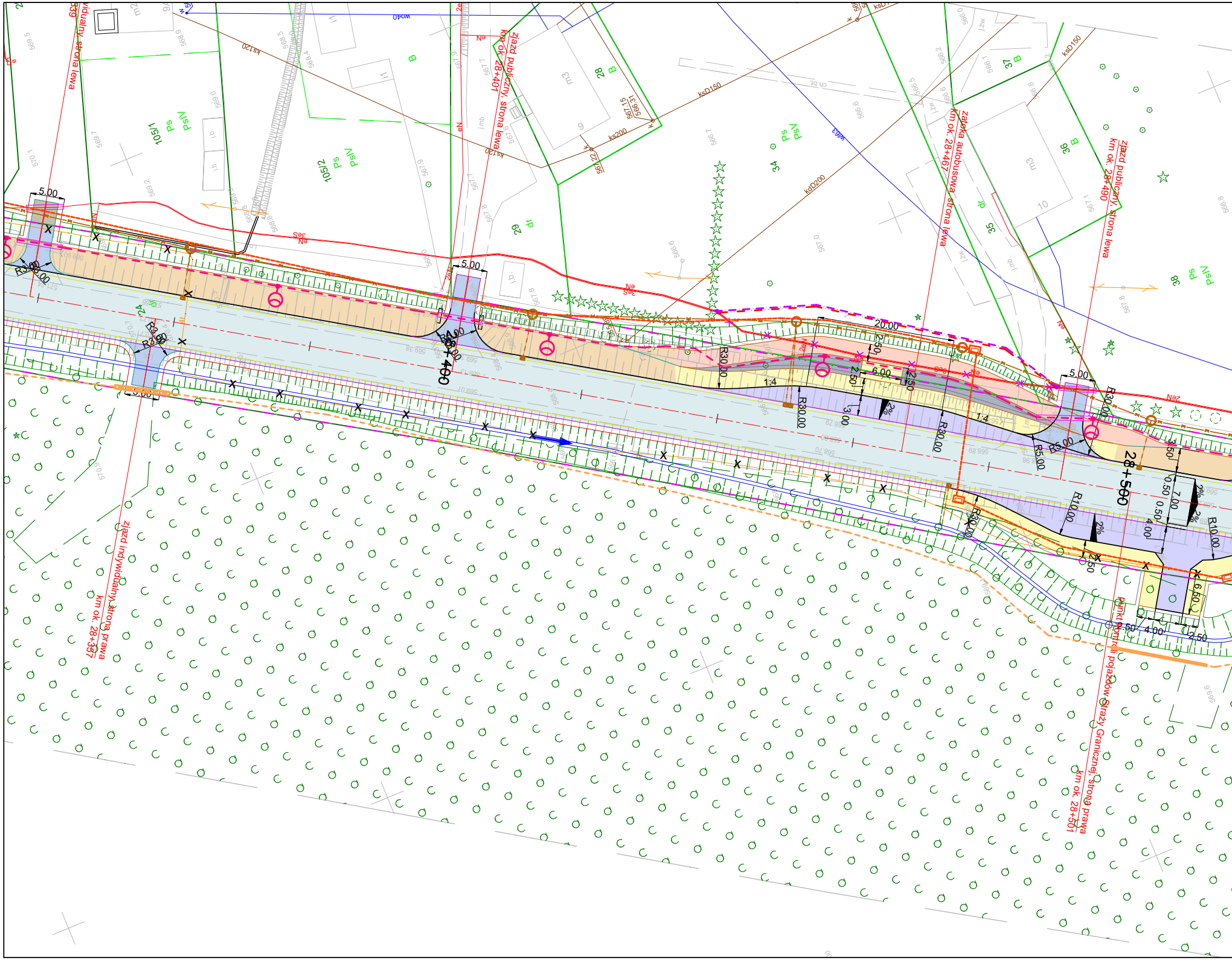
zjazd indywidualny, strona lewa
zjazd publiczny, strona lewa
km ok. 28+401
zatoka autobusowa, strona lewa
km ok. 28+467
zjazd publiczny, strona lewa
km ok. 28+490
zjazd indywidualny, strona prawa
km ok. 28+367
punkt kontroli pojazdów Straży Granicznej, strona prawa
km ok. 28+501
28+400
28+500
5.00
20.00
6.00
2.50
3.00
4.00
7.00
0.50
3.50
6.50
1:4
2%
R30.00
R10.00
R5.00
105/1
105/2
Ps
PsIV
B
dr
28
29
34
35
36
37
38
ksD150
kdD200
ks120
ks200
wo40

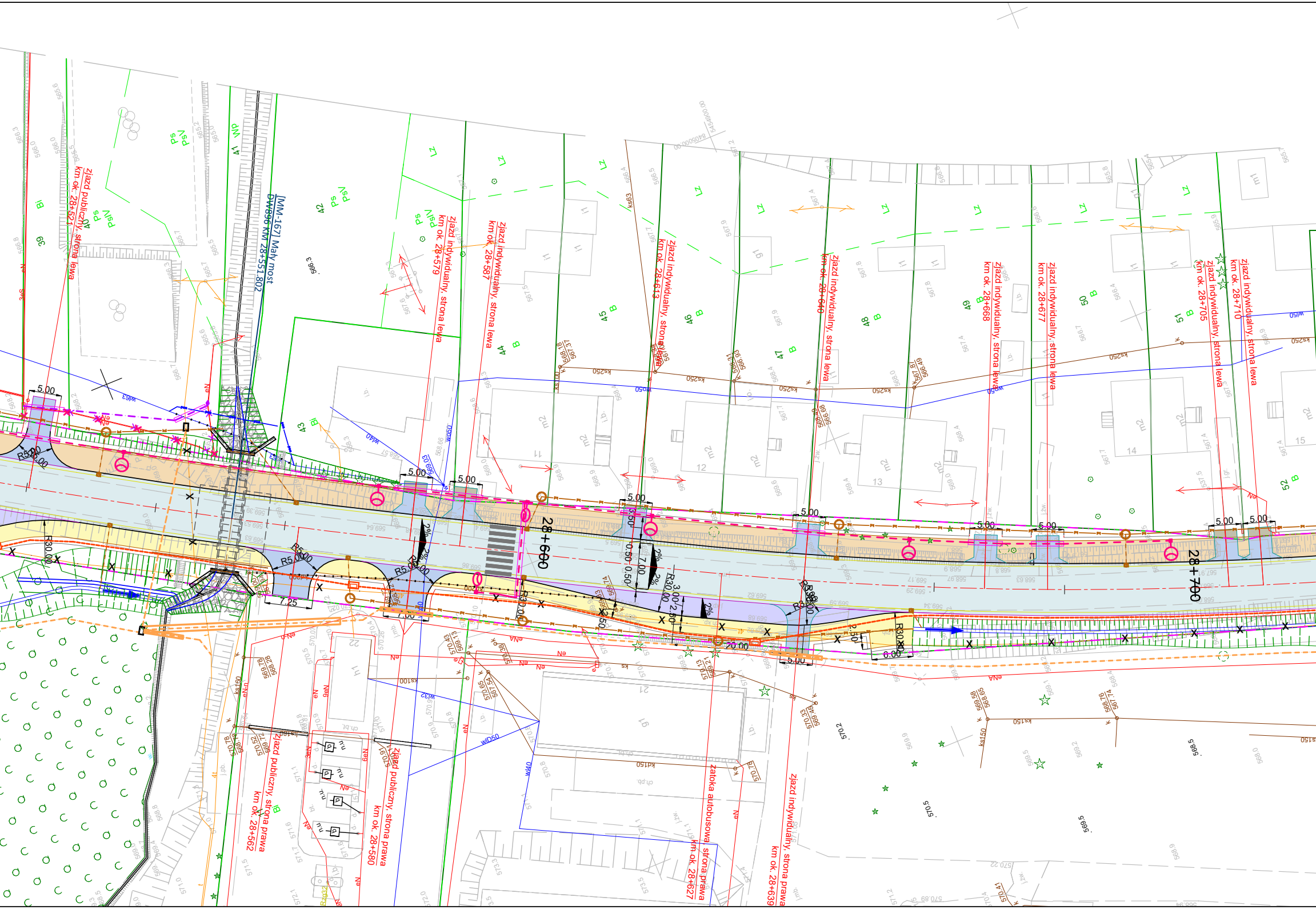

zjazd publiczny, strona lewa
km ok. 28+527
[MM-167] Mały most
DW896 KM 28+551,802
zjazd indywidualny, strona lewa
km ok. 28+579
zjazd indywidualny, strona lewa
km ok. 28+587
zjazd indywidualny, strona lewa
km ok. 28+613
zjazd indywidualny, strona lewa
km ok. 28+640
zjazd indywidualny, strona lewa
km ok. 28+668
zjazd indywidualny, strona lewa
km ok. 28+677
zjazd indywidualny, strona lewa
km ok. 28+705
zjazd indywidualny, strona lewa
km ok. 28+710
28+600
28+700
zjazd publiczny, strona prawa
km ok. 28+562
zjazd publiczny, strona prawa
km ok. 28+580
zatoka autobusowa strona prawa
km ok. 28+627
zjazd indywidualny, strona prawa
km ok. 28+639
5.00
7.00
7.25
20.00
6.00
R5.00
R30.00
2%
LZ
B
Ps
PsV
Bi
Wp

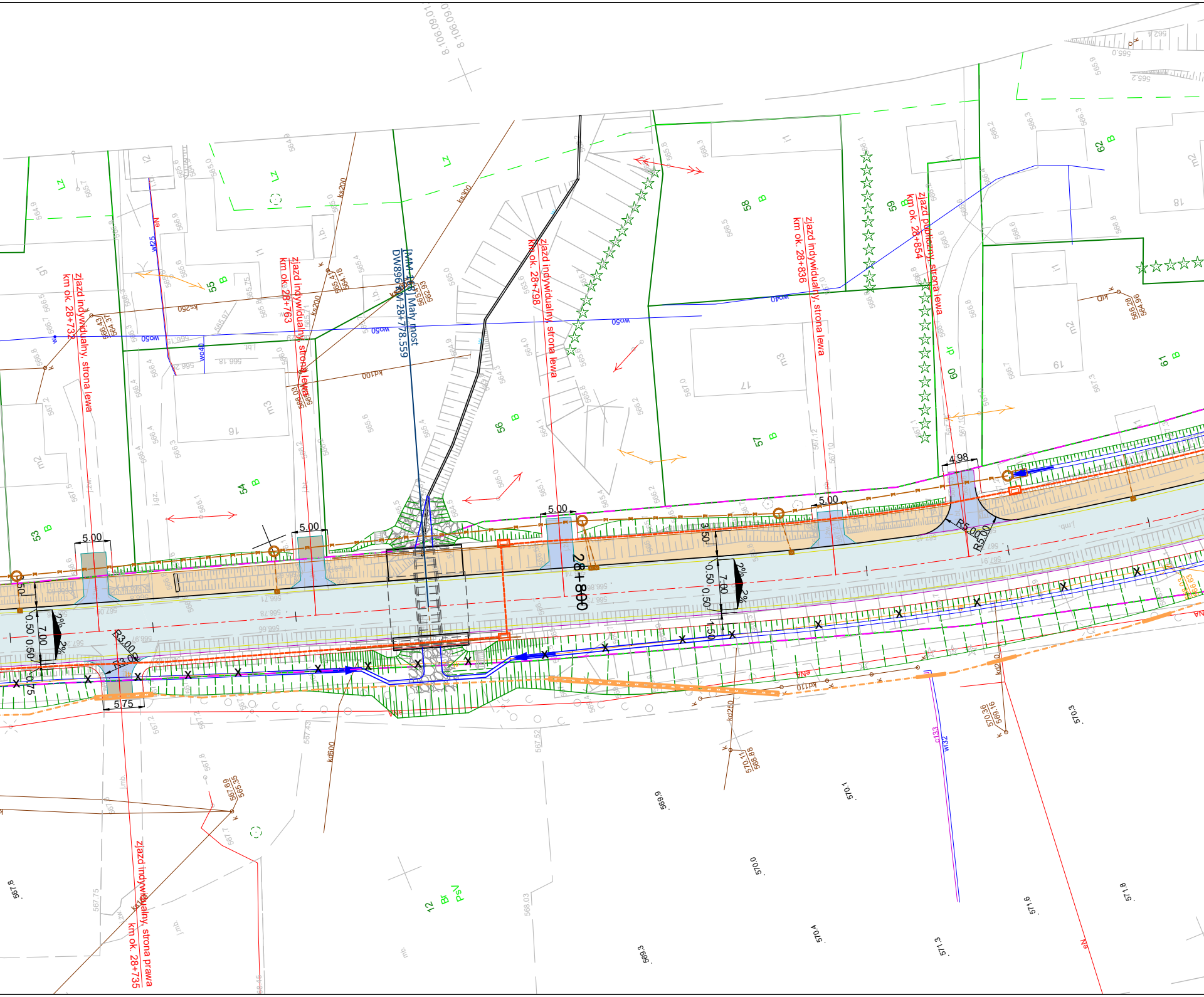
Zjazd indywidualny, strona lewa
km ok. 28+732
Zjazd indywidualny, strona lewa
km ok. 28+763
[MM 168] Mały most
DW896 km 28+778.559
Zjazd indywidualny, strona lewa
km ok. 28+798
Zjazd indywidualny, strona lewa
km ok. 28+836
Zjazd publiczny, strona lewa
km ok. 28+854
Zjazd indywidualny, strona prawa
km ok. 28+735
28+800
5.00
5.00
5.00
5.00
4.98
5.75
7.00
7.00
0.50
0.50
R3.00
R5.00
R5.00
2%
53 B
54 B
55 B
56 B
57 B
58 B
59 B
60 dr
61 B
62 B
12 Br PsV
LZ
LZ
LZ
16
17
18
19
m2
m3
m3
m2
wo50
wo40
kd100
ks200
ks250
ks300
kd250
kd600
w32
c133

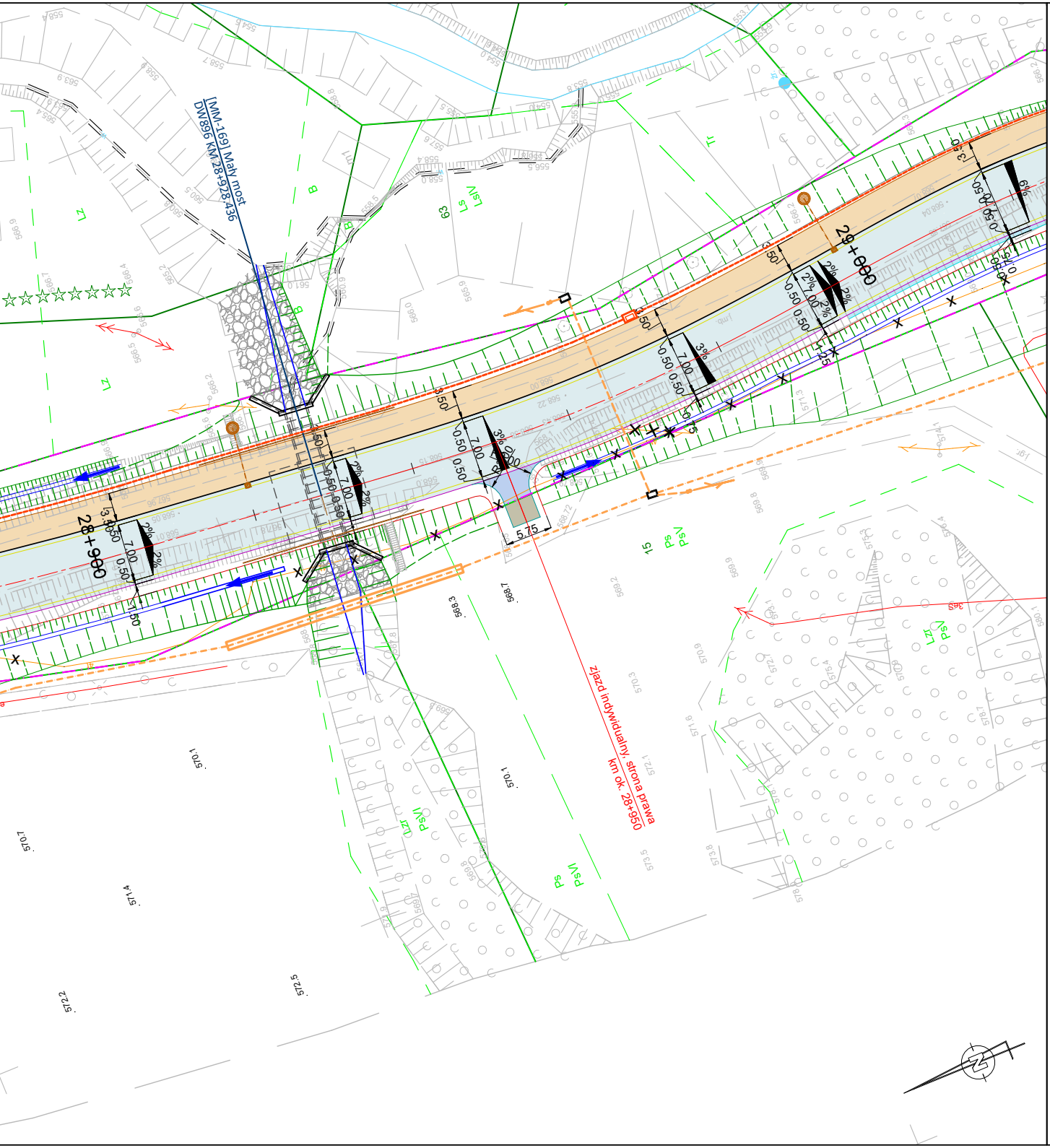
[MN-169] Mały most
DW896 KM 28+928.436
29+000
28+900
zjazd indywidualny, strona prawa
km ok. 28+950
5.75
3.50
7.00
0.50
2%
3%
6%
B
Tr
Ls
LsV
PsV
Ps
LzV
Lz
Zl
63
15
570.1
570.7
571.4
572.2
572.5

LEGENDA:

BRANŻA DROGOWA

- istniejący pas drogowy
- projektowana oś drogi
- projektowana krawędź pasa ruchu
- projektowana krawędź nawierzchni bitumicznej
- projektowana krawędź pobocza
- projektowana krawędź opaski zewnętrznej
- projektowany krawężnik
- projektowane obrzeże
- projektowany ściek trójkątny
- istniejący pas drogowy
- projektowane dno rowu
- projektowany mur oporowy
- projektowana skarpa
- projektowany wpust deszczowy
- projektowany ściek skarpowy
- projektowana nawierzchnia jezdni
- projektowana nawierzchnia objazdu tymczasowego
- istniejąca nawierzchnia objazdu tymczasowego
- projektowany chodnik
- projektowana ścieżka rowerowa
- projektowana ścieżka pieszo-rowerowa
- projektowana zatoka autobusowa
- projektowany zjazd z nawierzchni bitumicznej
- projektowany zjazd z kostki
- projektowany zjazd z kruszywa

BRANŻA SANITARNA

- projektowany gazociąg w/c
- projektowany gazociąg s/c
- projektowany gazociąg n/c
- projektowana rura osłonowa na gazociągu
- projektowany wodociąg
- projektowana rura ochronna na wodociągu
- projektowany hydrant
- projektowana zasuwa
- projektowana studnia wodomierzowa
- projektowana kanalizacja deszczowa
- projektowany przykanalik kanalizacji deszczowej
- projektowana kanalizacja deszczowa ciśnieniowa
- projektowana studnia kanalizacji deszczowej
- projektowany wylot kanalizacji deszczowej
- projektowana studnia wpadowa kanalizacji deszczowej
- projektowane urządzenia podczyszczające
- projektowana kanalizacja sanitarna
- projektowana studnia kanalizacji sanitarnej
- projektowany przykanalik kanalizacji sanitarnej
- projektowana kanalizacja sanitarna ciśnieniowa
- istniejąca sieć do rozbiórki

BRANŻA TELETECHNICZNA

- projektowana kanalizacja kablowa
- projektowana studnia tt
- projektowany rurociąg kablowy
- projektowany słup linii napowietrznej tt
- projektowane rury ochronne
- rozbiórka sieci telekomunikacyjnej
- projektowany kanał technologiczny
- projektowana studnia KT

BRANŻA ELEKTROENERGETYCZNA

- projektowana linia kablowa oświetlenia drogowego w rurze ochronnej
- projektowana szafa oświetleniowa/ złącze kablowe
- projektowane latarnie oświetlenia drogowego
- projektowane latarnie oświetlenia przejść dla pieszych
- projektowana linia kablowa SN
- projektowana linia napowietrzna SN na słupach wirowanych
- projektowana linia kablowa nN
- projektowana linia napowietrzna nN na słupach wirowanych
- projektowana rura ochronna/przepust
- projektowana oprawa oświetleniowa na słupie nN z demontażu
- istniejąca oprawa oświetleniowa na słupie nN
- projektowane złącze kablowe
- demontaże istn. sieci SN
- demontaże istn. sieci nN

- ekrany akustyczne

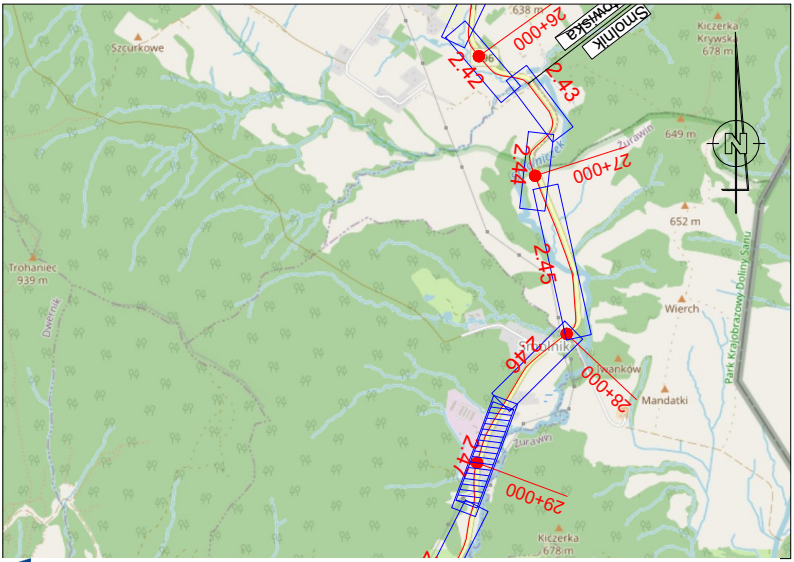
638 m
26+000
Nowiska
Smolnik
Szczurkowe
Kiczerka
Krywska
678 m
2.42
2.43
649 m
Żurawin
2.44
27+000
N
652 m
Trohaniec
939 m
Dwernik
2.45
Wierch
Park Krajobrazowy Doliny Sanu
Smolnik
2.46
Iwanków
28+000
Mandatki
Żurawin
2.47
29+000
Kiczerka
678 m

Fundusze Europejskie
Program Regionalny

Rzeczpospolita Polska

PODKARPACKIE
przestrzeń otwarta

Unia Europejska
Europejskie Fundusze Strukturalne i Inwestycyjne

INWESTOR
Zarząd Województwa Podkarpackiego w Rzeszowie
al. Łukasza Cieplińskiego 4, 35-010 Rzeszów
reprezentowany przez: **Podkarpadki Zarząd Dróg Wojewódzkich w Rzeszowie**
ul. T. Boya Żeleńskiego 19A, 35-105 Rzeszów • 17 860-94-50 • biuro@pzdw.pl • www.pzdw.pl

JEDNOSTKA PROJEKTOWA

engineering & consultancy
E&C Sp. z o.o.
41-300 Dąbrowa Górnicza
ul. Ks.G. Augustynika 1A/32

ProtechniCon
ProtechniCon Sp. z o.o.
31-872 Kraków
os. Dywizjonu 303 20/LU7

ZAMIERZENIE BUDOWLANE
Rozbudowa drogi wojewódzkiej nr 896 Ustrzyki Dolne - Ustrzyki Górne na odcinku od m. Czarna Górna do m. Smolnik od km ok. 15+724 do km ok. 29+995 wraz z odcinkami nawiązania oraz rozbiórką, budową, przebudową niezbędnej infrastruktury technicznej, budowli i urządzeń budowlanych realizowana w ramach zadania "Przebudowa/rozbudowa drogi wojewódzkiej nr 896 Ustrzyki Dolne - Ustrzyki Górne".

ADRES INWESTYCJI	DATA
woj. podkarpackie, pow. bieszczadzki, gm. Ustrzyki Dolne, Czarna	09.2023

RODZAJ PROJEKTU PROJEKT KONCEPCYJNY	CZĘŚĆ PROJEKTU -
TOM PROJEKT ZAGOSPODAROWANIA TERENU	BRANŻA -

FUNKCJA	ZESPÓŁ PROJEKTOWY		SPECJALNOŚĆ	PODPIS
Projektanci	**mgr inż. Bartłomiej Bala**	MAP/0063/POOD/05	DROGOWA	
	mgr inż. Katarzyna Majerczak	MAP/0322/PWBD/21	DROGOWA	
Sprawdzający	**mgr inż. Wojciech Jędrys**	SKL/0455/POOD/04	DROGOWA	
Projektanci	**mgr inż. Maciej Żuchowicz**	MAP/0084/POOM/04	MOSTOWA	
	mgr inż. Rafał Potępa	MAP/0059/PWBM/20	MOSTOWA	
	mgr inż. Tomasz Cwajna	MAP/0195/POOM/10	MOSTOWA	
Sprawdzający	**mgr inż. Tomasz Grysiak**	MAP/0085/POOM/06	MOSTOWA	Grysiak
Opracowali	**mgr inż. Marta Wojteczek** **mgr inż. Sławomir Zając**			

OBIEKT ***DROGA WOJEWÓDZKA NR 896***		SKALA **1:500**
TYTUŁ RYSUNKU **Projekt zagospodarowania terenu**	REW. r_05	NR RYS. **1.47**